

















ETAPA 3 - ČASŤ VODOZÁDRŽNÉ OPATRENIA



-  HRANICA RIEŠENÉHO ÚZEMIA
 HRANICE PARCEL - KATASTER
 EXISTUJÚCE OBJEKTY
 NÁVRHOVÝ STAV

SO 02 VEGETAČNÉ ÚPRAVY

- | | | | |
|---|---------------------------------------|---|--------------------------|
|  | VLHKOMILNÉ SPOLOČENSTVO - TZ12 /VO -B |  | EXISTUJÚCI STROM |
|  | POBREŽNÁ ZÓNA - TZ13/VO -B |  | EXISTUJÚCI KER SOLITÉRNÝ |
|  | MOKRAĎOVÁ ZÓNA - TZ14/VO -B |  | EXISTUJÚCA SKUPINA KROV |
|  | PRANÝ RIEČNY ŠTRK, FR. 8-16 |  | NAVRHOVANÝ STROM |
|  | RIEČNE OKRUHLIAKY, FR. 22-45 a 45-90 | | |
|  | MOKRAĎOVÁ ZÓNA | | |
|  | TRVALÁ MOKRAĎOVÁ ZÓNA S FÓLIOU | | |
|  | SOLITÉRNE KAMENE | | |

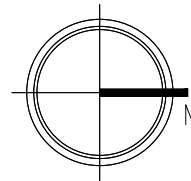
The map, titled "VÝREZ B", illustrates the layout of a construction site divided into four stages. The background is a light blue area representing water or a large open space. A green area represents land. Four construction stages are marked with colored boxes and dashed outlines: ETAPA 1 (pink box), ETAPA 2 (green box), ETAPA 3 (blue box), and ETAPA 4 (yellow box). The map also shows various white rectangular areas, some of which are outlined with dashed lines, indicating existing or planned structures. A black rectangle highlights a specific area within ETAPA 3.

ČASŤ_IH - IHRISKO

ČASŤ_VO - VODOZÁDRŽNÉ OPATRENIA

Poznámka:

- Projektová dokumentácia nenahrádza dielenskú dokumentáciu dodávateľa.
- Všetky prípadné zmeny projektu je nutné pred ich realizáciou prekonzultovať s autorom projektu. Ich realizácia je možná iba na základe písomného súhlasu.
- Prípadné nejasnosti resp. nezrovnalosti v projekte je nutné bezodkladne oznámiť zodpovednému projektantovi časti projektu !
- Projektované rozmery všetkých stavebných konštrukcií a výrobkov je nutné pred ich zadaním do výroby overiť premeraním na stavbe !
- V rámci riešeného územia bude vykonaná samostatná investičná akcia - cyklochodník, na ktorú návrh tejto PD nadviaže.
- Návrh nových spevnených plôch a vegetačných prvkov a prvkov mobiliáru v rámci cyklochodníka je súčasťou samostatnej projektovej dokumentácie. Tento projekt plochy cyklochodníka nerieši.
- Výkopy v oblasti koreňovej zóny existujúcich drevín budú vykonávané ručne!



Č REVÍZIE		DÁTUM	VYPRACOVAL		POPS ZMENY
NÁZOV STAVBY	Zelené sídliská - lokalita Bernolákova, Radvanská				
MIESTO STAVBY	k.ú. Banská Bystrica				
STUPEŇ PROJEKTU					
DOK. PRE STAVEBNÉ POVOLENIE A REALIZÁCIU STAVBY					
INVESTOR	MESTO BANSKÁ BYSTRICA, ČSA 26, 974 01 Banská Bystrica				PEČIATKA
GENERALNÝ PROJEKTANT	ING. MAGDALENA HORŇÁKOVÁ - ATELIER DUMA SEREĎSKÁ 66, 917 05 TRNAVA www.atelierduma.sk				
ZODPOVEDNÝ PROJEKTANT OBJEKTU / ČASŤI	Ing. Magdalena Horňáková, autorizovaný krajinný architekt SKA_0014KA				
VYPRACOVAL	Ing. Magdalena Horňáková, Ing. Lenka Ficeková, Ing. Kristína Jakubcová				
STAVEBNÝ OBJEKT					DÁTUM
SO 02 - VEGETAČNÉ ÚPRAVY					1/2025
NÁZOV VÝKRESU					VÝKRES Č.
MOKRAĎOVÁ ZÓNA Č.2 - SITUÁCIA, REZY					04
KÓD VÝKRESU	ČÍSLO ZAKÁZKY	STUPEŇ PROJEKTU	STAVEBNÝ OBJEKT	FORMÁT	REVIZIA
1023	DSP/DRS	SO 02	4xA4	1:100	
© ING. MAGDALENA HORŇÁKOVÁ - ATELIER DUMA, SEREĎSKÁ 66, 917 05 TRNAVA					
WWW.ATELIERDUMA.SK - INFO@ATELIERDUMA.SK					